









ÚZEMNÍ PLÁN LUDVÍKOVICE

VÝKRES ZÁKLADNÍHO ČLENĚNÍ ÚZEMÍ

NÁVRH DLE § 50 STAVEBNÍHO
ZÁKONA KE SPOLEČNÉMU JEDNÁNÍ

1 : 10 000

LEGENDA

STAV	NÁVRH	
		HRANICE ŘEŠENÉHO ÚZEMÍ
		HRANICE ZASTAVĚNÉHO ÚZEMÍ
		HRANICE ZASTAVITELNÝCH PLOCH
		VYUŽITELNOST PLOCHY JE PODMÍNĚNA ZPRACOVÁNÍM ÚZEMNÍ STUDIE



POŘIZOVATEL	MAGISTRÁT MĚSTA DĚČÍN	MĚŘÍTKO	1 : 10 000
ODPOVĚDNÝ PROJEKTANT	ING. VLADIVOJ ŘEZNÍK	FORMÁT	A2
NÁZEV DOKUMENTACE	ÚZEMNÍ PLÁN LUDVÍKOVICE	ČÍSLO VÝKRESU	1
NÁZEV VÝKRESU	VÝKRES ZÁKLADNÍHO ČLENĚNÍ ÚZEMÍ	DATUM	6.4.2020
FÁZE	SPOLEČNÉ JEDNÁNÍ		